IL PRESENTE ELABORATO E' TUTELATO SUI DIRETTI D'AUTORE DALLE LEGGI NR. 633 DEL 22.04.1942 E 1485 DEL 14.12.1942. OGNI RIPRODUZIONE TOTALE O PARZIALE DI ESSO, EFFETTUATA SENZA LA PREVENTIVA AUTORIZZAZIONE RISULTA PERTANTO PROIBITA

STUDIO ASSOCIATO
ENGINEERING GEOLOGY
VIA C. BATTISTI, 25
20841 CARATE B.ZA (MB)
tel. 0362/800091 - E-MAIL: ego@studioeg.net

COMUNE DI MISSAGLIA

DENOMINAZIONE DELL'OPERA:

STUDIO GEOLOGICO DEL TERRITORIO COMUNALE
DI MISSAGLIA (PROVINCIA DI LECCO)

D.G.R. n. IX/2616 del 30 Novembre 2011

COMMITTENTE:

Amministrazione Comunale - via Giacomo Matteotti, 6 - 23873 Missaglia (LC)

DATA: SETTEMBRE 2018
SCALA: 1:5.000
TAVOLA: 4

OGGETTO:

FASE DI ANALISI

SEZIONI IDROGEOLOGICHE

FIRMA DEI COMMITTENTI:

FIRMA DEI PROGETTISTI:

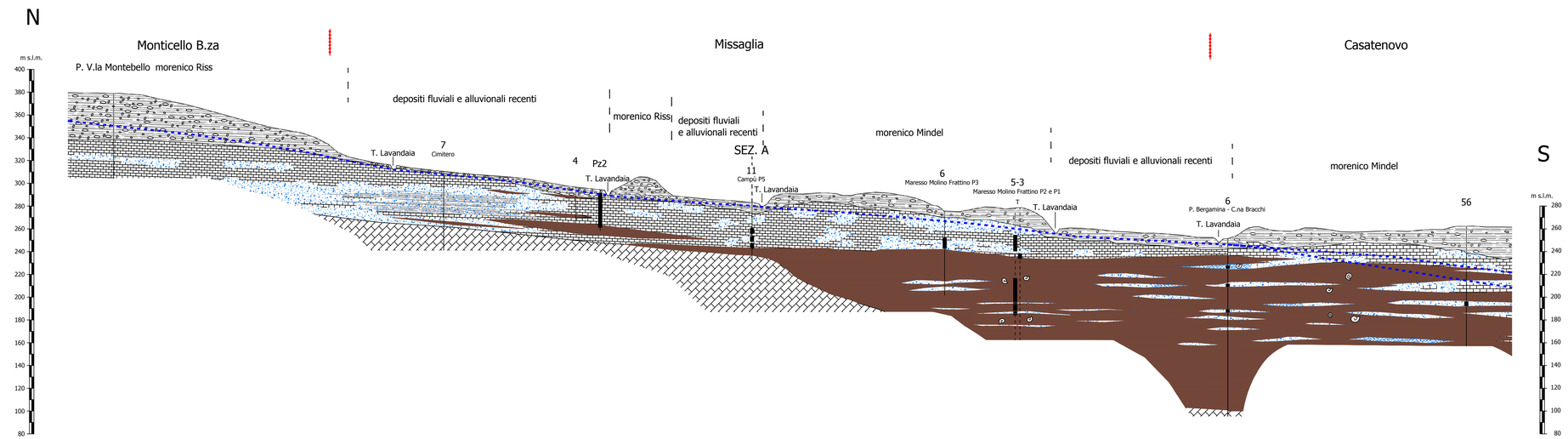

SEZIONE 1

0 500 m

LEGENDA

- ghiaia
- sabbia
- conglomerato / arenaria
- limo
- argilla
- substrato roccioso
- ciottoli e trovanti
- fossili
- livello piezometrico
- pozzo e filtro

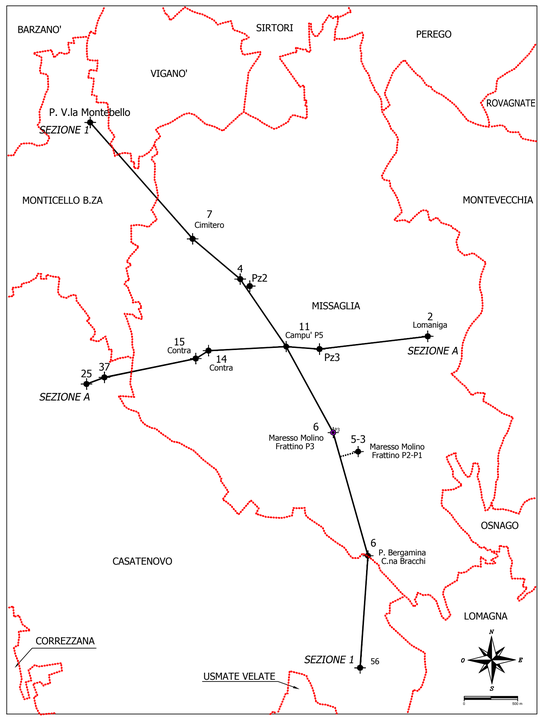

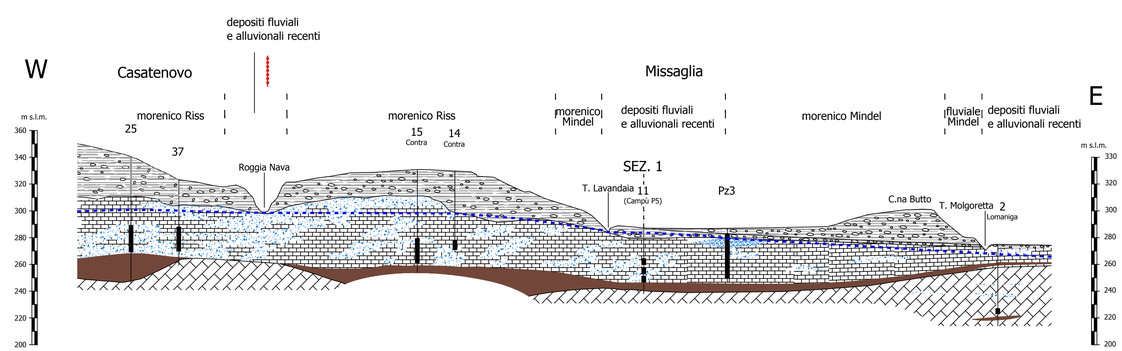

SEZIONE A

0 500 m